

DanubeHIKE



*Пешеходен
туризъм по
поречието на
Дунав*



За река Дунав



РЕКА ДУНАВ е втората по дължина река в Европа с обща дължина на 2,880 км. Повече от 80 милиона души споделят Дунавския водосборен басейн, превръщайки я в най-международната река в света.

Източникът на Река Дунав се намира е Донауешинген. Тя преминава през Австрия, Словакия, Унгария, Хърватия, Сърбия, България и Молдова, и води през делтата на река Дунав, Украйна и Румъния, до Черно море. Следователно това, което всички тези европейски страни имат общо е река Дунав с нейният икономически, естествен и туристически потенциал. Днес р. Дунав свързва източните и западните европейски страни, култури, хора и идеологии от двете страни на бившата Желязна завеса.

Четири централни европейски столици Виена, Будапеща, Братислава и Белград, както и много други красиви градове са разположени на речния басейн, като го правят важен воден път и популярен за разглеждане на забележителности и круиз дестинации. Въпреки това, има и много други начини за опознаване на района и за наслаждаване на природното и културно наследство извън големите градове. Няколко национални паркове, важни природни резервати, влажни зони и красиви острови, както и някои ЮНЕСКО обекта за световно наследство оформят уникален природен пейзаж, идеално място за активна ваканция.

По-малко известни туристически пътеки водят по протежение на реката, но също така отклонявайки се, разкриват красиви пейзажи във вътрешността на страните. Делтата на река Дунав събира множество птици и различни видове риби, където все още има важна рибарска промишленост. Непокътнатите малки градове и села са запазили автентичния си начин на живот, стари традиции и обичаи и предлагат голямо пътешествие из богатото културно многообразие. Басейна на река Дунав също е място на някои от най-ранните човешки култури и много добре запазени исторически забележителности от различни епохи и империи, които си струва да бъдат посетени.

Като вдъхновение за много музиканти, художници, фотографи и писатели, река Дунав се превърна символ на пан-европейска култура и идентичност. Различни фестивали и събития, насочени към засилване на тази идентичност, както и културен обмен, са една чудесна възможност за туристите да почувстват духа на река Дунав. Изкачването на пътеки по протежение на речния басейн е един от най-добрите начини да се опознаят европейските страни и опознаването на тяхната уникалност и културно сходство.

Тази брошура има за цел да подчертае потенциала на Региона на река Дунав, за да се свърже и повиши интереса към пешеходния туризъм.


Туристическа статистика - типичен пешеходен турист

Въпреки, че статистическите данни не са достъпни за всички Дунавски страни, според проучване направено от Немския Туристически Институт (Deutsche Wanderinstitut), типичният пешеходен турист може да бъде описан, както следва:

- Демографски характеристики: 48 години (М&Ж), по-високи доходи
- Квота: 55% от германците се обявяват като такива туристи
- Дължина на екскурзиите: 9-14 km, 2,5-4 часа
- Туристически мотиви: природа, тишина и спокойствие
- Планиране: Интернет, препоръки, карти, туристически книги
- Маршрути: кръгови маршрути и едnodневни екскурзии
- Пътеки: маршрути с много гледки и природни пътеки

Допълнителна информация за www.wanderforschung.de

Освен това, Международни приятели на природата (Naturefriends International) и WGD Tourismus са анализирали статуквото на пешеходния туризъм по поречието на река Дунав. Моля, следвайте връзката за целия доклад. www.donausteig.com/fm/7337/Report_Hiking-along-the-Danube-in-Europe-web.pdf



От транспорт и търговия до пътуване и турове




ОЩЕ ОТ ПРАИСТОРИЧЕСКИ ВРЕМЕНА, Дунав служи като търговски маршрут за метали, сол, кожи и кехлибар. По време на Римската империя е била използвана за предоставяне на храна до северните бази. Овен това, Дунав не е била използвана само като транспортен маршрут, но също е представлявал част от границите на Римската империя - Дунавския лимес е външната граница на Римската империя и се определя по поречието на река Дунав от Бавария до Черно море.

През епохата на Великото преселение на народите, транспортът по Дунав остава най-важният път изток-запад, дори през разпадането на Римската империя.

През Средновековието, Дунав е главната ос за дълги разстояния на търговия с Гърция и Индия. Търговци на тогавашния познат свят правили бизнес в региона на река Дунав. Само в Константинопол, това развитие било прекъснато. В действителност, долното течение на река Дунав се превърнало в граница между Австрия и Османската империя. Многобройни бежанци избягали от Османската империя, като преплували р. Дунав. Реката е била един от малкото начини да се избяга в Западна Европа през комунистическия период. (www.donauschiffahrt.info)

Днес корабоплаването по река Дунав не е предназначено само за транспорт - също и туристическите круизи играят важна роля. През 1818, е първият круиз по река Дунав, което е довело до появата на първите пакети за круизни туристически обиколки през 1830 година. След завършването на строежа на канала Рейн-Майн-Дунав броят на екскурзиите се увеличават значително. Корабите могат да плават по река Дунав 2,411 км от Келхайм по целия път надолу към делтата на реката. Това са 87% от общата дължина на реката. Корабите могат да акостират на 78 пристанища разположени по поречието на река Дунав между Келхайм и Черно море. 1100 кораби са регистрирани в Река Дунав - това е 1/10 от регистрираните в река Рейн, която приблизително има 1000 км плавателна дължина.

Път на императори и крале



“Път на императори и Крале “свързва разнообразието на европейската култура по поречието на Дунав и красива пейзажи от средновековния град Регенсбург през Пасау и Виена към метрополисът Будапеща.

Римските липи – впечатляващо формират границата на Римската империя, която е била предложена да се включи към ЮНЕСКО за световно наследство – както и река Дунав. Могат да се открият множество разкопки и открития на много места по поречието на реката. www.StrassederKaiserundKoenige.com

Траянов мост



Изграждане на Траяновият мост е започнало по време на властта на Римския император Марк Траян. Той е бил тържествено открит през 105, по време на похода към град Дачи (Dačani). Общата дължина на моста е 1,097.5 метра и до около 1000 година, той е бил считан за най-дългият мост строен някога. В Траян

мост се намира близо до днешното село Костол близо до Кладово на сръбска територия и Турну Северин от румънска страна. Днес, древният мост, построен от най-известния архитект в този период - Аполодор от Дамаск - се смята за един от най-важните части на Древната Римска империя. Той е бил разрушен по заповед на император Аврелиан (270–275), когато са избягали от приближаващите варварски племена.

Културно и природно наследство по поречието на река Дунав



РАЗНООБРАЗИЕТО ОТ ПРИРОДНИ, както и културни забележителности по поречието на река Дунав е огромно. Има много замъци и руини като Дюрнщайн (Австрия), замъка Девин (SRB), бароков замък в Гьодьольо (UN) или средновековните крепости в Голубац (Golubac) (SRB), Баба Вида (BG) и Episala (RO). Но също така и прородни гледки, като например Дунавския източник в Донауешинген (DE), Дунавската примка (Schlögener Schlinge, Австрия), Желязната врата (RO / SR) или скалните образувания в Белоградчик (BG) са незаменими туристически забележителности по поречието на река Дунав. Освен това, храна за очите е Drave (CRO) или езерото Beleu (MD), или планински вериги като Карпатите (UA) наблюдавайки ги от басейна на река Дунав.

Много от красивите градове по поречието на Дунав като Осиек, Илок, Нови Сад, Видин или Русе рефлексират върху историческото минало. Човек може да открие голям метрополис като Виена, Будапеща и Белград, но също така и оживени градове като Линц, Пасау, Братислава, Костанса или Одеса, които представят оживената градска култура, по поречието на голямата река. Богатото културно наследство се е развило поради различните нашествия, които са се населвали в региона през вековете. Освен замъци и руини от Византия, Рим, Османската и

Хабсбургите периоди, има много добре запазени църкви, манастири, синагоги и джамии, представящи разнообразието на религиите в региона. Архитектурни стилове като барок и сецесионистите също са "пренесени" от горното към долното течение на река Дунав, а оттам появата на градовете е добре балансирана смес между Балканите и западноевропейските въздействия. По тази причина българския град Русе е известен също като "малката Виена". Нобеловият лауреат Елиас Канети каза веднъж за родния си град Русе "Русчук е образът на един народ от изключително различен произход ... само в една ден можете да чуете седем или осем различни езици". Един от най-големите и най-съществени Мезолитни и Неолитни археологически обекта в Европа е Лепенски вир (СРБ), разположен на десния бряг на река Дунав в близост Железните порти. Населените места и предмети, които трябва да бъдат открити тук са на възраст около 8000 години.

Повече от десет забележителности по поречието на река Дунав са включени в списъка на ЮНЕСКО за световно културно наследство, наред с други исторически центрове в Регенсбург (Германия), Вахау (Австрия), Виена (Австрия) и Будапеща (Унгария), но също така и извън градовете - Бенедиктинското абатство (HU), Дворецът на Галерий (СРБ), Тракийската гробница в Свещари (BG) и др.

Гледка над града Регенсбург, включително Дунав



Като се има предвид факта, че градът преживя Втората световна война почти невредим, практически Регенсбург е единственият непокътнат средновековен град в Германия.

Въпреки великото си минало, 2000-годишният град от една страна носи огромно историческо минало, но от друга страна днес е оживен град с 150 000 жители. Университетът има около 25 000 студенти, които допринасят за младежкия му дух. Освен това, модерните високотехнологични компании осигуряват работни места за около 100 000 души.

Но не само неговите жители правят града интересен за посещение. Катерене, колоездене и каране на кънки са само някои от развлекателните дейности предлагани във и в близост до Регенсбург, както и скално катерене, кану-каяк или планинско катерене може да се практикува в близките околности на града.

Канали Вилково



Вилково слива водите на р. Дунав и Черно море. Старата част на града е наричана плаващото Вилково, поради което се знае и като “Украинската Венеция”. Както във Венеция има канали, наречени “ерилки” вместо улици. “Гондоли” и моторни лодки са основните средства за транспорт.

При движение по каналите, туристите могат да видят малки бели къщи, малки семейни градини, малки дървени мостчета с ширина от 1–2 метра.

Върховете на моста не са фиксирани и се местят когато минават лодки. Това живописно място, с неговото уникално местоположение и необичайни диалекти е привлекателно място за посещение за всеки турист.



Замъкът в Девин

Първия писмен източник относно Девин датира от 1223. Замъкът е построен на стратегическа позиция - директно в подножието на една скала над мястото където река Дунав и река Морава се сливат. Това място е служило на хората в продължение на векове - от Келтите до Римляните, Готите и Ломбардите. През 15-ти век замъкът е принадлежал на серия от видни аристократични семейства. През 1809 г. армията на Наполеон унищожава Девинският замък. През 19-ти век се превръща във важно място за Словашкото Национално движение за пробуждане. Днес останките от назъбен парапет от Възрожденската крепост все още стърчи от тясната скала, осигурявайки на посетителите прекрасна гледка към течението на река Дунав.



Опознаване на страни и култури

ОСОБЕНО В ГЕРМАНО-АВСТРИЙСКАТА част на река Дунав, инфраструктурата за туризъм за скално катерене вече е добре установена. Туризмът за скално катерене съществува и в средните и долните дунавски държави. Културните и природни забележителности продължават по поречието на река Дунав до най-долният край на делтата на река Дунав. Следователно, има висок потенциал за свързване на съществуващите пешеходни зони. Посетителите трябва да получат възможност да разширят хоризонтите си и да преживеят едно уникално скално катерене опознавайки разнообразни гледки и региони.

Чрез насърчаване на пешеходният туризъм по поречието на река Дунав, възникват няколко маркетингови ползи за партньорските страни и организации:

- Създаване на мрежа на съществуващите оферти по поречието на река Дунав
- Интернет портал за катерене в района на река Дунав
- Транс гранични оферти
- Общи стандарти за катерене
- Онлайн туристическа карта
- Международна дунавска конференция за пешеходен туризъм
- Сътрудничество между национални, регионални и местни представители
- Програма за транс гранично сътрудничество

Пешеходният туризъм позволява по директен начин да се опознаят страни и култури. Ето защо създаването на транс граничен туризъм по поречието на река Дунав, трябва не само да подкрепи туристическата инфраструктура, но и да засили връзки между всички съседни държави. Обединяването на сили и работейки заедно за една обща оферта за пешеходен туризъм по поречието на река Дунав не само ще допринесе за укрепване на отделните страни и региони, но и за икономическото и социално благоденствие на целия Дунавски басейн, както и да стане известна неговата естествена красота.

Зелените брегове на река Дунав, горите, влажните зони и островите предлагат възможност за разнообразни дейности на открито, както и чрез изграждане на мрежа от различни заинтересовани страни, могат да бъдат разработени разнообразни продукти. Интерактивен уеб портал danube.travel в момента се изгражда. Заедно с онлайн карта за туризъм и други средства за комуникация могат да подобрят достъпът до информация и за двете потенциални заинтересовани страни и туристи. Транс граничните оферти позволяват на местните туристи да се запознаят със съседни култури и природа, и да се даде уникалната възможност на посетителите от далечни страни да открият цял нов регион, състоящ се от различни пейзажи, етноси и традиции. Общите стандарти в туризма, които ще бъдат представени на заинтересованите страни от различни държави, имат за цел да изготвят еднакви условия за туризъм и настаняване близо до туристическите очаквания, същевременно да запазят уникалния външен вид и атмосфера на държавите.

Пешеходна обиколка в Германия



Туризм със и без багаж по Дунав от Донауешинген Пасау (Германия) е специално разработен продукт от ARGE Deutsche Donau. Тежъкят багаж често е пречка за пешеходните туристи, когато се правят големи обиколки. Обикновено се трансферират туристическите раници към следващия етап на маршрута. Тези турове включват катерне, градска обиколка, природни атракции, а понякога дори и етап на плаване по реката.



Пешеходна обиколка в Австрия



Дунавската пътека (Donausteig) в Горна Австрия със своите 450 км кабели свързва най-вече на двата бряга - от Пасау (Бавария), през Линц до Грайн. На 41 тура е възможно да се опознаят околностите на региона. Световното и културно наследство на Вахау се разпростира по двата бряга на река Дунав в Долна Австрия между Мелк и Кремс, което позволява пешеходни преходи в двете посоки по 180 км. По двете пътеки туристите ще открият стандартизирани обозначения и пътни знаци.

Пешеходна обиколка в Словакия



В Словакия се предлагат повече туристически разходки отколкото турове с катерене. Ето защо, комбинирането от плаване и обикаляне на замъка Девин се споменава като пример на добра практика. Междинните спирания варират от един до два часа и посещението до руините се извършва индивидуално. Независимо от това, има две различни пътеки. Разклонът от лявата страна на хълма води до мястото, където се е намирала една голяма църква - Моравската от 9-ти век. Вторият разклон на пътя води до запазените руини от средата и от горните части на средновековния замък.

Germany

Donaueschingen

Jurasteig

Welterbesteig

Donausteig Wachau

Way of Saint James

Austria

Slovakia

Dunajské luhy Lar protected ar

Blue T Hun

Slovenia

Croatia

Kopacki

Vukov

Fruska Gora

wina

Monten

Пешеходна обиколка в Харватия



Град Илок предлага тематични маршрути в рамките на града. Въпреки, че не се предлага катерене, туристическите обиколки предлагат разнообразни пътеки, тези турове предлагат кратка разходка на града от горната част на града по поречието на река Дунав и по-дълга екскурзия по пътя на виното на Илок. Също така Лиска, най-високият връх на Вуковар-Srijem County (297м), се намира тук, сред склоновете на Фрушка гора. Вуковар, пряко разположен по протежението на р. Дунав, предлага пешеходна пътека по поречието на реката, докато водата води до устието на река Дунав и Вука.

Ukraine

Пешеходна обиколка в Унгария



“Открийте хълмове, където река Дунав завива “е поход, предоставен от Special Tours, унгарски туроператор за пешеходен туризъм. Тя е с продължителност 13 дни, в които туристите опознават река Дунав и неговите околности от Естергом до Будапеща. Операторът организира места за настаняване в двойни стаи и трансфер на багаж от място до място. Освен това, туристите получават детайлно описание и карта с информация за района.

Romania

Пешеходна обиколка в Сърбия



Според Националната туристическа организация на Сърбия, два пешеходни маршрута - E4 и E7 пресичат страната. Тези маршрути предлагат на туристите възможността да обиколят източната и западната част на Сърбия, вървейки по най-важните забележителности и опознаване на ландшафта и местните хора. Маршрутите E4 и E7 обхващат основните забележителности като Желязната врата на Дунав, пресичайки Националният Парк Фрушка Гора, водейки до известни православни църкви и манастири. Има множество възможности да се направят кратки дневни пешеходни екскурзии във всички региони на Националния парк Фрушка Гора.

Black Sea

Caption

-  Hiking trail
-  Hiking area

Пешеходна обиколка в Украйна



Salix Torus предлага десет дневни пешеходни турове за максимално преживяване по долният Дунавски регион. Започвайки от Одеса, обиколката включва разходки по езерото, блата и резервати от Дунавската биосфера. Огромното разнообразие от флора и фауна е представено и обяснено от опитни екскурзоводи. Но също и каналите по Вилково показват значителното влияние на река Дунав в района. Освен това, хората и страната могат да бъдат опознати предимно в частни къщи за гости.

Пешеходна обиколка в Румъния



Туристическа пешеходна разходка в Карпатите. Румънската туристическа агенция и туроператор Tumestours предлага туризъм и преходи в планината Банат. Тези екскурзии обикновено продължават до три дни и възнаграждават туристите с уникални гледки към Дунавското дефиле. Tumestours планира пътуванията индивидуално - или за групи, или дори за бизнес делегации, които искат да се докоснат до природата извън отпъканите пътеки.

Пешеходна обиколка в България



Катерене&Колоездене "Отвъд Желязната врата" е туристическа оферта по катерене и колоездене на българския оператор Одисея. Този тур води през Западните Балкански Планини в България, както и по сръбските и румънските речни брегове на Дунав до Югозападните Карпати в Румъния. Въпреки, че тази обиколка не е предназначена само за опознаване на река Дунав, тя трябва да бъде посочена за добър практически пример за добра транс гранична оферта. Отвъд границите обиколката води туристите през района на река Дунав и неговите околности.

Между Шварцвалд и Черно море

РАЗЛИЧНИТЕ НАЦИОНАЛНИ паркове са разположени по протежение Дунав като например Национален парк "Donau-Auen (AT), Национален парк Duna-Ipoly или Национален парк Duna-Драва (HU), които допринасят за лек туризъм и повишаване на осведомеността. В допълнение, природните паркове и защитени територии / резервати, като Защитената местност Dunajské luhy (SK), Природен парк Кораčki RIT (CRO) или природен резерват Готмје Подунавие (СРБ) подчертават красотата на водните райони и по-голямата част от био-разнообразието на реката.

Много от защитените територии принадлежат на Рамсар или на ЮНЕСКО за световно наследство, а именно Природен парк Altmühlthal (DE), Природен парк "Персина" (BG) или Биосферен резерват на делтата на река Дунав (RO). Напълно естествената красота по поречието на река Дунав и отвъд границите допринася за спецификата на целия регион. Големият брой видове птици в природните паркове са една възможност за интегриране на дейности за наблюдение на птици в пешеходните турове. Някои от парковете предлагат такива екскурзии - национален парк Джердап (SRB), Природен резерват "Сребърна" (BG). По време на Студената война, много от тези

области са били недостъпни национални граници, което е допринесло за биологичното разнообразие. Парковете са също дом на диви животни като вълци, диви котки и кафяви мечки. Редки животински видове са рис, миеща мечка и скункс.

Разнообразният релеф в региона предлага разнообразни възможности за туризъм: от гористата планинска верига на Шварцвалд през Алпийското подножие (Австрия), Панонския басейн (SK, HU, SER), скалистият пролом на Железните порти (SER, RO), до Дунавската равнина (RO, BG). Тук, природните ресурси предлагат уникална възможност да комбинирате пешеходен туризъм, кану-каяк и велосипед по протежението на реката. Има съществуващи оферти за този тип на обиколки в някои от страните. За да се възползват природните ресурси по устойчив начин и да се адаптират нуждите пътеки за туристите трябва да бъдат въведени общи критерии за качество. Освен това съществуващите пешеходни пътеки трябва да се разгледат за нови потенциални такива; обозначени, свързани и представени на туроператори и туристи. Дирекциите на националните и природни паркове, туроператорите и различните доставчици на услуги могат да постигнат общо качество по поречието на Дунав и разширяване на пешеходния туризъм.




Делтата на р. Дунав

Делтата на Дунав се намира в пограничната зона на Румъния и Украйна, една малка част, се простира в Молдова. Осемдесет процента от своята голяма площ от над 5 хиляди кв. км са разположени в Румъния. Тя е най-широката влажна зони на Европа и дом на 5400 животински и растителни видове, включително и на такива редки мигриращи птици като къдроглавия пеликан - който е главната фигура на делтата.



Национален парк Duna-Ipoly, Унгария

Национален парк Duna-Ipoly е основан след успешните протести срещу ВЕЦ Nagymaros през 1997 година. Националният Парк, който обхваща не само непосредствената извивка на река Дунав, но също така и големите планински райони на планините Pilis и Dömös - идеални области за пешеходен туризъм - има много информационни точки, посетителски информационни центрове и природни пътеки.



Кулинарни изкуства, повлияни от р. Дунав и нейните хора



КУЛИНАРНОТО РАЗНООБРАЗИЕТО на крайдунавските региони е огромно и това е страхотно изживяване да се опита цялата гама на различни вкусове. Започвайки от Германия с Баварската телешка наденица, продължавайки с дегустация на Австрийското Grüner Veltiner (бяло вино) от региона Вахау, допълнително Makos Guba (баница с макови семена и мляко) в Унгария, която включва всички сетива. Продължавайки кулинарния тур, човек трябва да опита типичните Oštierok - сирене в Словакия и Ćobanac (горещо задушено свинско месо) в Хърватия, както и чаша вино Мускат Крокан в Сърбия. Любителите на виното ще разберат, че си струва да похарчат парите си по поречието на река Дунав. В България задължително трябва да се опита чаша вино Мискет. Лозарството е древна традиция, наследена от римския и тракийски период. Винарски изби от различни части на региона все още произвеждат някои от автентичните вина и предлагат турове за дегустация на вино. Винените села Rajas и Rogljevo в Сърбия също си струва да бъдат посетени.

В Румъния домакините посрещат своите гости с хляб, сол и шнапс, в Молдова не бива да се пропу-

ска mamaliga (тип полента) и в Украйна кулинарната обиколка трябва да завърши с Ramrushky (подобно на понички). Посочените по-горе ястия са само покана, за да се впуснете по-дълбоко в "Дунавската кухня". Типичните ястия за делтата на Дунав включват разнообразие от рибни ястия. Добре познати са пълнена щука, шаран с задушено зеле, Дунавска скумрия, рибни топки, карагьоз, есетрови риби на скара, крокети от бяла риба и др. Традиционната рибена чорба, приготвена от рибарите в малките села е направена от зеленчуци и повече от десет вида малки риби.

Рецептите в региона на река Дунав са били предавани през вековете от много различни култури и националности. Повлияни от османския период, както и от Хабсбургската империя, се оформя смес от източни, западни и средиземноморски вкусове. В допълнение пътувайки през Дунавската кулинария, туристите могат да посетят няколко музея, представящи кулинарна история и традиции в различните страни - Музей на хляба в Улм (Германия), музеи на виното в Братислава (SK) и Плевен (BG), както и музей на рибарството в Тутракан (BG).

Българската кухня



Българската кухня е известна с това, че в значителна степен е повлияна от различни страни. Това е смес от класически български ястия, съвместно с кулинарното наследство от Хърватия, Гърция, Турция и напоследък от кухни от Централна и Западна Европа. Типични български ястия са шопска салата (домати, краставици, сирене и салата), традиционното бяло сирене или каварма (състояща се от мариновано варено месо и зеленчуци). Но също така и мусака или лозови сърми, които не отричат гръцкото влияние. Очевидно, достъпът до Черно море също допринася за присъствието на риба в типичното българско меню.

Гостоприемство във всяка страна

РАЗХОЖДАЙКИ се по поречието на р. Дунав, човек може да се възползва от различни възможности за настаняване. Има съществуващи мрежи за настаняване особено съсредоточени върху туристи-каторачи, като например в Wanderbares Deutschland (Hikable Германия) или Donausteig- къщи за гости между Бавария и Горна Австрия.

Освен това, по поречието на река Дунав разнообразието от хотели варира от висок клас за настаняване до нисък бюджет, да не забравяме огромния брой на частни квартири и пансиони.

Плаващи хотели



Arkabarka е хостел-лодка на река Дунав в Белград. Той е съвременна дървена сграда, разположена в един от централните паркове в Белград. Неговата достъпност през река Дунав, както и мотивацията на собственика да събере гражданите на Белград с гостите от цял свят го прави привлекателно място за трансграничните туристи.

Целта на DanubeHIKE е да се засили транс-граничните мрежи между доставчиците на настаняване, както и да се фокусира върху пешеходните туристи. Критериите за качество, които много доставчици вече покриват поне частично, би трябвало дадат възможност на доставчиците на настаняване да обединят своите оферти и да разширят обхвата им за постигане на устойчив туризъм.

С цел настаняването да бъде признато като "приятел на туриста", изискванията са туристите да имат достъпност до туристически пътеки (в рамките на пешеходно разстояние), туристическа информация (карти, брошури, метеорологични, забележителности), ръководства, туристическо оборудване, първия помощ за туристи (мехлеми, помощни ленти и т.н.), трансфер за туристи, багаж и т.н. Също така общи услуги, като например закуска и регистрация трябва да са налични за пешеходните туристи.

Повечето от местата за настаняване в селските райони по Дунав са семейни хотели или къщи за гости и домакините обикновено са местни хора, които обръщат специално внимание на местната природа, култура и традиционната местна кухня. Някои помещения за настаняване предлагат организирани екскурзии и интересни събития в околността. Има регионални и национални сдружения на къщи за гости и семейни хотели в някои от дунавските държави, като например EcoRomania и Българската асоциация за алтернативен туризъм, които могат да предоставят информация за настаняване в селските райони.

Къщи за гости Donausteig



52 къщи за гости в Баварско-Дунавското пространство на Горна Австрия, се наричат къщи за гости Donausteig. Те са специализирани за пешеходни ваканции по протежение на пътека Donausteig и покриват определени бизнес критерии за качество на предлаганите се нощувки и храна. В Долна Австрия по поречието на река Дунав, могат да се намерят качествени партньори за настаняване във Вахау и региона Карнунтум.



Транспорт по вода и суша



СЪЩЕСТВУВАЩИЯТ ТРАНСПОРТ е допълнителен актив за пешеходните туристи, които могат да се предвиждат с автобус, кораб или влак особено в случай на недостатъчно достъпна инфраструктура за пешеходен туризъм. В момента всяка страна насърчава националната си транспортна мрежа. В зависимост от страната, влаковата мрежа, автобусния транспорт или навигациите са различно развити. Налице е тенденция към утвърждаване на връзки север – юг в рамките на железопътната мрежа, но липсват връзки изток-запад. Въпреки, че има огромни мрежи, в някои страни се предлагат различни стандарти. Ето защо, сътрудничеството с туристически бюра и туроператори дава възможност на доставчици на влаковете да подобрят трансграничните си офери и точност. По отношение на “водният път”, Дунав има висок потенциал за разширяване на туристическия капацитет. В този случай, фериботите и круизните маршрути могат да разширят своите офери, фокусирайки се върху пешеходния туризъм.

Колоезденето трябва да се спомене допълнително, тъй като може да допринесе за разнообразяване на туризма по поречието на река Дунав. Освен това, сам по себе си той може да бъде обявен за туристическа мотивация. Пътеките за колоездене са допълнително разширени на юг по река Дунав в рамките на Сърбия. Въпреки това, свързването на катеренето и колоезденето за устойчив туризъм ще насърчи за повече офери и прозрачност. Комбинацията круиз и поход също ще се бъде чудесна възможност за туристите, да ходят на екскурзия през целия ден без да е необходимо да носят тежък багаж. Самият транспорт може да бъде част от опознаването на природата и културата по време на пътуване. Теснолинейките и горските железници в Германия, Австрия, Унгария и Румъния преминават през красиви гори и малки села, по поречието на р. Дунав. Те предлагат уникалната възможност да се насладите на живописни пейзажи, както и да се срещнете и говорите с местни хора в по старомодните влакове. Лодките също са повече от средство за транспорт – в почти всички дунавски страни, опитните рибари предлагат гребане и канукайк пътувания в техните собствени лодки.



Информация за Дунав

ВСИЧКИ ГОРЕПОСОЧЕНИ теми би трябвало да доведат до една обща цел - да се увеличи опознаването за пешеходния туризъм по поречието на река Дунав. Затова и всички заинтересовани страни трябва да бъдат насърчавани да увеличат сътрудничеството си, да участват в проекти и да си сътрудничат към изпълнението на обща пазарна стратегия.

Тази последна глава трябва да предостави съвети, как да се създадат допълнителни познания за пешеходния туризъм за дестинации и данни в областта на туризма, за да могат заинтересованите страни да работят в сътрудничество.

Съвети за насърчаване на пешеходния туризъм в дадена дестинация

- Избор на най-красивите туристически пътеки
- Свързване на най-атрактивните акценти
- Осигуряване на достъп до основния маршрут (общини, собственици на имоти и др.)
- Писмено утвърждаване на всички партньори по проекта
- Концепция за осъществяване на пътеки
- Създаване на разходен план
- Застраховка за финансова подкрепа (ЕС, региони и т.н.)
- Осигуряване на качеството
- Планиране за поставяне на указателни знаци и табели
- Насърчаване и развитие на туристически продукти

Линкове

Пешеходен туризъм	Туристически портали	Дунав
www.wanderverband.de www.nf-int.org www.alpenverein.at www.donausteig.com www.welterbesteig.at www.kst.sk www.hikeplanner.eu www.termeszetjaro.hu www.pss.rs www.baatbg.org www.era-ewv-ferp.com	www.germany.travel www.austria.info www.slovakia.travel http://visit-hungary.com http://croatia.hr www.serbia.travel www.moldova.md www.romaniatourism.com www.traveltoukraine.org www.bulgariatravel.org	www.deutsche-donau.de http://danube-limes.eu www.danube.at www.donau.com www.via-donau.org www.StrassederKaiserundKoenige.com www.danubecc.org www.donau-info.org www.danubeday.org www.icpdr.org
Туроператори	Дестинации	Транспорт
www.touristik-service-agentur.de www.donaureisen.at www.touristik.at www.salzkammergut.co.at www.beststovakiatours.com www.specialtours.hu www.danubiumtours.hr www.stazeibogaze.info www.adventurecarpathians.com www.hiking-bulgaria.com www.odysseia-in.com www.tymestours.ro www.tioc-reisen.ro www.salix.od.ua	www.bayern.by www.neuburg-donau.de www.wien.info www.oberoesterreich.at www.bratislava.sk www.komarno.sk www.dvhh.org www.tvsz.hr www.tob.rs www.novisad.rs www.tulcea.com www.belogradchik.info www.visit2odessa.com	www.bahn.de www.oebb.at www.zsr.sk www.regiojet.sk www.mav.hu www.hznet.hr www.serbianrailways.com www.railway.md www.cfr.ro www.uz.gov.ua http://bdz.bg





Печат

Naturefriends International

За проекта DanubeHIKE (SI2.ACGRACE 047614500)

Дизайн: Hilde Matouschek | officina

СНИМКИ:

- Снимки на заглавната страница: Donaubergrland GmbH
Tuttlingen / Андреас Бек
- Германия: DZT-Архив
- Австрия: Donau OÖ /Вайсенбрунер
- Словакия: Габор Лелкеш
- Сърбия: Дунавски компетентностен център
- България: Михаил Михов
- Снимка 1: Изглед към Дунава, България,
Александър Иванов
- Снимка 2: Панорама Фалау, Вайсенбрунер
- Снимка 3: Пешеходна обиколка, Мартин Бюденбендер
- Снимка 4: Делтата на Дунав, NFI
- Снимка 5: Път на императори и царе, Donau OÖ
- Снимка 6: Траяновия мост: Кристиан Баумгартнер, NFI
- Снимка 7: крепостта Баба Вида, Михаил Михов
- Снимка 8: Регенсбург, BAYERN Tourismus GmbH
- Снимка 9: Замъкът в Девин, музей Братислава
- Снимка 10: каналите във Вилково, Salix Tours
- Снимка 11: Изглед от замъка Девин, Габор Лелкеш
- Снимка 12: Железни врата, Мария Кателиева
- Снимка 13: Пешеходен тур в Германия, ARGE Deutsche Donau
- Снимка 14: Туристи в Бургцалблик, ОО, Вайсенбрунер
- Снимка 15: Туристи в замъка Девин, Габор Лелкеш
- Снимка 16: Завой на Дунав, Special Tours
- Снимка 17: Изглед към Илок, туристически офис Илок
- Снимка 18: Туристи Фрушка гора,
Дунавски компетентностен център
- Снимка 19: Русенски Лом, Одисея-Ин
- Снимка 20: Дунавско дефиле, Петър Щьокл
- Снимка 21: Туризмът в делтата на река Дунав, Salix Tours
- Снимка 22: ястие от делтата на река Дунав, Михаел Жмунд
- Снимка 23: Лозя, Хилде Матушек
- Снимка 24: Българска риба, Кристиан Баумгартнер, NFI
- Снимка 25: Делтата на Дунав, Кристиан Баумгартнер, NFI
- Снимка 26: Национален парк Иполи, Жолт Калоташ
- Снимка 27: Делтата на Дунав, Кристиан Баумгартнер, NFI
- Снимка 28: Гостоприемство по поречието на река Дунав,
ARGE Donau Österreich / Вайсенбрунер
- Снимка 29: Домакин на Donausteig, WGD Marketing GmbH
- Снимка 30: Плаващ хостел, Arkabarka Hostel
- Снимка 31: Капетан Мишин Брег, Мария Кателиева
- Снимка 32: Влак, преминаващ по мост на Дунава, ÖBB
- Снимка 33: круизен лайнер Братислава, Габор Лелкеш
- Снимка 34: Дунав в Сърбия, Дунавски компетентностен център
- Снимка 35: 0 км Дунав, Кристиан Баумгартнер, NFI



Контакти:

Naturefriends International

Diefenbachgasse 36

1150 Vienna

Austria

www.nf-int.org

DONAU



С финансовата подкрепа на:

